

VÝŠKOVÝ SYSTÉM BPV

SOUŘADNICOVÝ SYSTÉM JTSK

Sídlo společnosti: Přerovská 259, 768 42 Prusinovice IČ: 06499236, DIČ: CZ06499236 Korespondenční adresa: Jateční 169, 760 01 Zlín info@trafficdesign.cz, DS: bc3srau		TRAFFIC DESIGN	
INVESTOR: Město Zábřeh, Masarykovo náměstí 510/6, 789 01 Zábřeh, IČ 00303640, DS hk9bq2f			
OBJEDNATEL: Město Zábřeh, Masarykovo náměstí 510/6, 789 01 Zábřeh, IČ 00303640, DS hk9bq2f			
VYPRACOVAL: Michal Kočí		ODPOVĚDNÝ PROJEKTANT: Ing. Karel Říha <i>Karel Říha</i>	
AKCE: Revitalizace sídliště Severovýchod, Zábřeh			
ČÁST: E. Dokladová část			
PŘÍLOHA: Majetkoprávní doklady			Č. PŘÍLOHY: E.1
STUPEŇ: PDPS	DATUM: 08/2024	MĚŘÍTKO: -	FORMÁT: 10 x A4

Informace o pozemku

Parcelní číslo:	2204/51
Obec:	Zábřeh [541354]
Katastrální území:	Zábřeh na Moravě [789429]
Číslo LV:	3366
Výměra [m ²]:	1236
Typ parcely:	Parcela katastru nemovitostí
Mapový list:	
Určení výměry:	Ze souřadnic v S-JTSK
Způsob využití:	zeleň
Druh pozemku:	ostatní plocha



Vlastníci, jiní oprávnění

Vlastnické právo

Podíl

Město Zábřeh, Masarykovo náměstí 510/6, 78901 Zábřeh

Způsob ochrany nemovitosti

Nejsou evidovány žádné způsoby ochrany.

Seznam BPEJ

Parcela nemá evidované BPEJ.

Omezení vlastnického práva

Typ

Věcné břemeno (podle listiny)

Věcné břemeno zřízení a provozování vedení

Jiné zápisy

Nejsou evidovány žádné jiné zápisy.

Řízení, v rámci kterých byl k nemovitosti zapsán cenový údaj

Nemovitost je v územním obvodu, kde státní správu katastru nemovitostí ČR vykonává [Katastrální úřad pro Olomoucký kraj, Katastrální pracoviště Šumperk](#)

Zobrazené údaje mají informativní charakter. Platnost k 25.10.2020 18:00:00.

Informace o pozemku

Parcelní číslo:	2204/52
Obec:	Zábřeh [541354]
Katastrální území:	Zábřeh na Moravě [789429]
Číslo LV:	3366
Výměra [m ²]:	2490
Typ parcely:	Parcela katastru nemovitostí
Mapový list:	
Určení výměry:	Ze souřadnic v S-JTSK
Způsob využití:	ostatní komunikace
Druh pozemku:	ostatní plocha



Vlastníci, jiní oprávnění

Vlastnické právo

Podíl

Město Zábřeh, Masarykovo náměstí 510/6, 78901 Zábřeh

Způsob ochrany nemovitosti

Nejsou evidovány žádné způsoby ochrany.

Seznam BPEJ

Parcela nemá evidované BPEJ.

Omezení vlastnického práva

Typ

Věcné břemeno (podle listiny)

Jiné zápisy

Typ

Změna výměr obnovou operátu

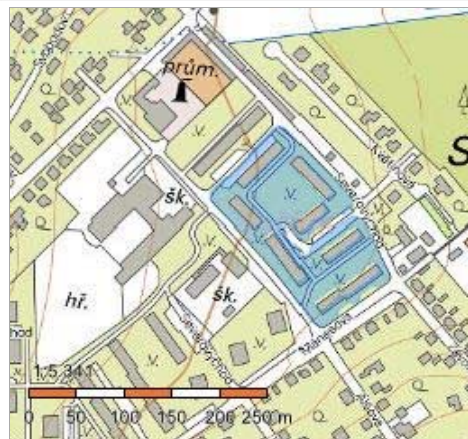
Řízení, v rámci kterých byl k nemovitosti zapsán cenový údaj

Nemovitost je v územním obvodu, kde státní správu katastru nemovitostí ČR vykonává [Katastrální úřad pro Olomoucký kraj, Katastrální pracoviště Šumperk](#)

Zobrazené údaje mají informativní charakter. Platnost k 25.10.2020 18:00:00.

Informace o pozemku

Parcelní číslo:	2204/53
Obec:	Zábřeh [541354]
Katastrální území:	Zábřeh na Moravě [789429]
Číslo LV:	3366
Výměra [m ²]:	13911
Typ parcely:	Parcela katastru nemovitostí
Mapový list:	
Určení výměry:	Ze souřadnic v S-JTSK
Způsob využití:	zeleň
Druh pozemku:	ostatní plocha



Vlastníci, jiní oprávnění

Vlastnické právo

Podíl

Město Zábřeh, Masarykovo náměstí 510/6, 78901 Zábřeh

Způsob ochrany nemovitosti

Nejsou evidovány žádné způsoby ochrany.

Seznam BPEJ

Parcela nemá evidované BPEJ.

Omezení vlastnického práva

Typ

Věcné břemeno (podle listiny)

Jiné zápisy

Typ

Změna výměr obnovou operátu

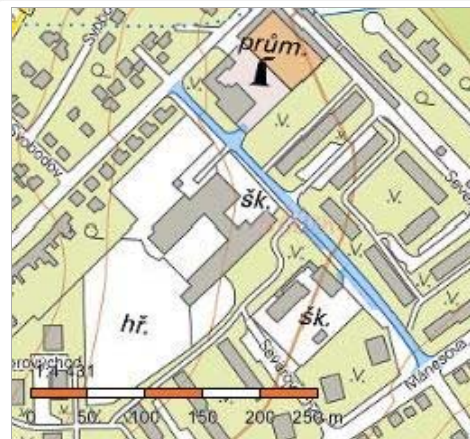
Řízení, v rámci kterých byl k nemovitosti zapsán cenový údaj

Nemovitost je v územním obvodu, kde státní správu katastru nemovitostí ČR vykonává [Katastrální úřad pro Olomoucký kraj, Katastrální pracoviště Šumperk](#)

Zobrazené údaje mají informativní charakter. Platnost k 25.10.2020 18:00:00.

Informace o pozemku

Parcelní číslo:	2205/6
Obec:	Zábřeh [541354]
Katastrální území:	Zábřeh na Moravě [789429]
Číslo LV:	3366
Výměra [m ²]:	2690
Typ parcely:	Parcela katastru nemovitostí
Mapový list:	
Určení výměry:	Ze souřadnic v S-JTSK
Způsob využití:	ostatní komunikace
Druh pozemku:	ostatní plocha



Vlastníci, jiní oprávnění

Vlastnické právo

Podíl

Město Zábřeh, Masarykovo náměstí 510/6, 78901 Zábřeh

Způsob ochrany nemovitosti

Nejsou evidovány žádné způsoby ochrany.

Seznam BPEJ

Parcela nemá evidované BPEJ.

Omezení vlastnického práva

Typ

Věcné břemeno (podle listiny)

Jiné zápisy

Typ

Změna výměr obnovou operátu

Řízení, v rámci kterých byl k nemovitosti zapsán cenový údaj

Nemovitost je v územním obvodu, kde státní správu katastru nemovitostí ČR vykonává [Katastrální úřad pro Olomoucký kraj, Katastrální pracoviště Šumperk](#)

Zobrazené údaje mají informativní charakter. Platnost k 25.10.2020 18:00:00.

Informace o pozemku

Parcelní číslo:	2205/8
Obec:	Zábřeh [541354]
Katastrální území:	Zábřeh na Moravě [789429]
Číslo LV:	3366
Výměra [m²]:	5499
Typ parcely:	Parcela katastru nemovitostí
Mapový list:	
Určení výměry:	Graficky nebo v digitalizované mapě
Způsob využití:	zeleň
Druh pozemku:	ostatní plocha



Vlastníci, jiní oprávnění

Vlastnické právo

Podíl

Město Zábřeh, Masarykovo náměstí 510/6, 78901 Zábřeh

Způsob ochrany nemovitosti

Nejsou evidovány žádné způsoby ochrany.

Seznam BPEJ

Parcela nemá evidované BPEJ.

Omezení vlastnického práva

Typ

Věcné břemeno (podle listiny)

Jiné zápisy

Typ

Změna výměr obnovou operátu

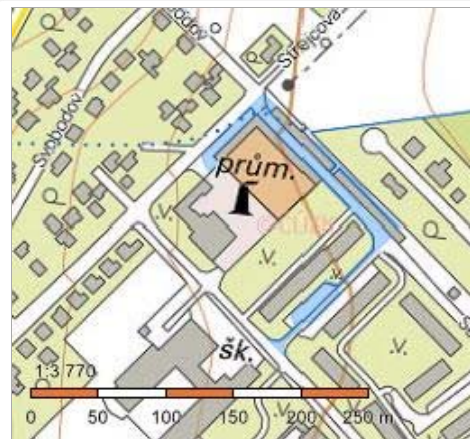
Řízení, v rámci kterých byl k nemovitosti zapsán cenový údaj

Nemovitost je v územním obvodu, kde státní správu katastru nemovitostí ČR vykonává [Katastrální úřad pro Olomoucký kraj, Katastrální pracoviště Šumperk](#)

Zobrazené údaje mají informativní charakter. Platnost k 25.10.2020 18:00:00.

Informace o pozemku

Parcelní číslo:	2205/9
Obec:	Zábřeh [541354]
Katastrální území:	Zábřeh na Moravě [789429]
Číslo LV:	3366
Výměra [m²]:	2898
Typ parcely:	Parcela katastru nemovitostí
Mapový list:	
Určení výměry:	Graficky nebo v digitalizované mapě
Způsob využití:	ostatní komunikace
Druh pozemku:	ostatní plocha



Vlastníci, jiní oprávnění

Vlastnické právo

Podíl

Město Zábřeh, Masarykovo náměstí 510/6, 78901 Zábřeh

Způsob ochrany nemovitosti

Nejsou evidovány žádné způsoby ochrany.

Seznam BPEJ

Parcela nemá evidované BPEJ.

Omezení vlastnického práva

Typ

Věcné břemeno (podle listiny)

Jiné zápisy

Typ

Změna výměr obnovou operátu

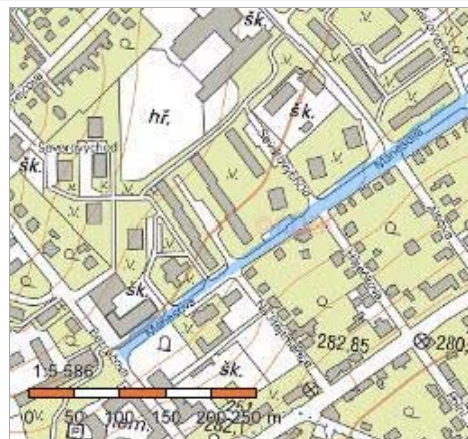
Řízení, v rámci kterých byl k nemovitosti zapsán cenový údaj

Nemovitost je v územním obvodu, kde státní správu katastru nemovitostí ČR vykonává [Katastrální úřad pro Olomoucký kraj, Katastrální pracoviště Šumperk](#)

Zobrazené údaje mají informativní charakter. Platnost k 25.10.2020 18:00:00.

Informace o pozemku

Parcelní číslo:	2211/1
Obec:	Zábřeh [541354]
Katastrální území:	Zábřeh na Moravě [789429]
Číslo LV:	3366
Výměra [m²]:	6673
Typ parcely:	Parcela katastru nemovitostí
Mapový list:	
Určení výměry:	Graficky nebo v digitalizované mapě
Způsob využití:	ostatní komunikace
Druh pozemku:	ostatní plocha



Vlastníci, jiní oprávnění

Vlastnické právo

Podíl

Město Zábřeh, Masarykovo náměstí 510/6, 78901 Zábřeh

Způsob ochrany nemovitosti

Nejsou evidovány žádné způsoby ochrany.

Seznam BPEJ

Parcela nemá evidované BPEJ.

Omezení vlastnického práva

Typ

Věcné břemeno (podle listiny)

Věcné břemeno užívání

Věcné břemeno zřizování a provozování vedení

Jiné zápisy

Nejsou evidovány žádné jiné zápisy.

Řízení, v rámci kterých byl k nemovitosti zapsán cenový údaj

Nemovitost je v územním obvodu, kde státní správu katastru nemovitostí ČR vykonává [Katastrální úřad pro Olomoucký kraj, Katastrální pracoviště Šumperk](#)

Zobrazené údaje mají informativní charakter. Platnost k 25.10.2020 18:00:00.

Informace o pozemku

Parcelní číslo:	2294
Obec:	Zábřeh [541354]
Katastrální území:	Zábřeh na Moravě [789429]
Číslo LV:	3366
Výměra [m²]:	2228
Typ parcely:	Parcela katastru nemovitostí
Mapový list:	
Určení výměry:	Graficky nebo v digitalizované mapě
Způsob využití:	ostatní komunikace
Druh pozemku:	ostatní plocha



Vlastníci, jiní oprávnění

Vlastnické právo

Podíl

Město Zábřeh, Masarykovo náměstí 510/6, 78901 Zábřeh

Způsob ochrany nemovitosti

Nejsou evidovány žádné způsoby ochrany.

Seznam BPEJ

Parcela nemá evidované BPEJ.

Omezení vlastnického práva

Typ

Věcné břemeno (podle listiny)

Věcné břemeno užívání

Jiné zápisy

Nejsou evidovány žádné jiné zápisy.

Řízení, v rámci kterých byl k nemovitosti zapsán cenový údaj

Nemovitost je v územním obvodu, kde státní správu katastru nemovitostí ČR vykonává [Katastrální úřad pro Olomoucký kraj, Katastrální pracoviště Šumperk](#)

Zobrazené údaje mají informativní charakter. Platnost k 25.10.2020 18:00:00.